



























-  **HRANICA PAMIATKOVEJ ZÓNY**  
(HRANICA PZ JE TOŽISTÁ SO STREDOM ČASTI)
-  **NÁRODNÁ KULTÚRNA PAMIATKA - OBJEKT**
-  **ZANIKNUTÝ ÚSEK MESTSKÉHO OPEVNEŇIA**  
(VÝZNAMČIE PODĽA HISTORICKEJ KATASTRÁLNEJ MAPY Z ROKU 1989)
-  **OBJEKTY S PAMIAKOVOU HODNOTOU S POTENCIÁLOM NA ZÁPIS DO ÚZPF**
-  **OBJEKTY S PAMIAKOVOU HODNOTOU**
-  **OBJEKTY REŠPEKTUJÚCE PAMIAKOVÉ HODNOTY ÚZEMIA**
-  **OBJEKTY NEUTRÁLNE VO VZTAHU K PAMIAKOVÝM HODNOTÁM ÚZEMIA**
-  **ARCHITEKTONICKY HODNOTNÉ NOVODOBÉ STAVBY**
-  **OBJEKTY NEREŠPEKTUJÚCE PAMIAKOVÉ HODNOTY ÚZEMIA**
-  **VÝZNAMNÁ HMOTOVÁ A VÝŠKOVÁ DOMINANTA**
-  **NOVODOBÁ HMOTOVÁ A VÝŠKOVÁ DOMINANTA**
-  **REZERVNÉ PLOCHY**
-  **LÍNIE ZANIKNUTÝCH HISTORICKÝCH ULIČNÝCH ČIAR**  
(VÝZNAMČIE PODĽA HISTORICKEJ KATASTRÁLNEJ MAPY Z ROKU 1989)
-  **PODLAŽNOSŤ / ORIENTAČNÉ ČÍSLO**
-  **OSTATNÉ PLOCHY - VEREJNÉ PRIESTORY, KOMUNIKÁCIE, DVORY, ZELEN'**
-  **NARUŠENÝ URBANISTICKÝ PRIESTOR**
-  **PLOCHY ZELENÉ AREÁLU NKP**
-  **PLOCHY ZELENÉ S PAMIAKOVOU HODNOTOU S POTENCIÁLOM NA ZÁPIS DO ÚZPF**
-  **PLOCHY ZELENÉ S PAMIAKOVOU HODNOTOU**
-  **PLOCHY ZELENÉ S PAMIAKOVOU HODNOTOU NOVODOBÉ**
-  **PLOCHY ZELENÉ REŠPEKTUJÚCE PAMIAKOVÉ HODNOTY ÚZEMIA**
-  **LÍNOVÁ ZELEN' S PAMIAKOVOU HODNOTOU**
-  **VÝZNAMNÉ SOLITÉRY ZELENÉ**
-  **OBJEKT / ZELEN' VYHLÁSENÁ ZA PAMÄTIHODNOSŤ MESTA**

**PAMIATKOVÝ ÚRAD SLOVENSKEJ REPUBLIKY, CESTA NA ČERVENÝ MOST Č. 6, 814 06 BRATISLAVA**

**PEZINOK**  
**PAMIAKOVÁ ZÓNA**  
**ZÁSADY OCHRANY**  
**PAMIAKOVÉHO ÚZEMIA**

**ROZBOR PAMIAKOVÝCH HODNÔT**

**ÚDAJE O VYHLÁSENÍ PAMIAKOVÉHO ÚZEMIA (VEREJNEJ LISTINE):**

MINISTERSTVO KULTÚRY  
ORGÁN, KTORÝ POU VYHLÁŠIL: SLOVENSKEJ REPUBLIKY  
NÁZOV, ČÍSLO, DÁTUM: MK-08052018-2217467,  
VYHLÁŠENÁ: 30.05.2018

DÁTUM ÚČINNOSTI / PRAVO: 26.07.2018  
PLATNOSŤ VYHLÁŠENIA POU:

**VEKTOROVÁ PODKLADOVÁ MAPA:**  
INFORMAČNÝ SYSTÉM KATASTRA NEKUCHNOSTI  
© ÚRAD GEODEZIE, KARTOGRAFIE A KATASTRA, SR,  
02-2022  
KATASTRÁLNE ÚZEMIE: PEZINOK

MIERKA: 1:1000    VÝKRES Č.: 03    DÁTUM SPRACOVANIA MAPY: 02.2022